



**КОМИТЕТ ИМУЩЕСТВЕННЫХ ОТНОШЕНИЙ  
АДМИНИСТРАЦИИ ПЕРМСКОГО МУНИЦИПАЛЬНОГО ОКРУГА**

**РЕШЕНИЕ**

о размещении объектов № 2533

Пермский край  
Пермский округ

02.09.2024

Комитет имущественных отношений администрации Пермского муниципального округа разрешает Акционерному обществу «Газпром газораспределение Пермь» (ИНН 5902183841, ОГРН 2125902017723, почтовый адрес: 614000, г. Пермь, ул. Петропавловская, 43)

размещение объекта «газопровод давлением до 1,2 Мпа, для размещения которого не требуется разрешения на строительство»

на землях муниципальной собственности

на срок 1 год

Местоположение: Пермский край, м.о. Пермский, д. Болгары, ул. Набережная, к дому 10

Приложение: схема предполагаемых к использованию земель или части земельного участка.

Особые условия использования:

1. При размещении объекта учесть параметры ширины проезда улично-дорожной сети, во избежание сужения полосы отвода дороги.
2. Получение разрешения на производство земляных работ.

Председатель комитета \_\_\_\_\_

(подпись, печать)

Е.А. Демидова





# Схема предполагаемых к использованию земель или части земельного участка

Объект: Газопровод давлением до 1,2 Мпа, для размещения которого не требуется разрешения на строительство

Местоположение: расположенных по адресу: Пермский край, м.о. Пермский, д. Болгары, ул. Набережная, к дому 10

Площадь земель или части земельного участка, кв.м.: 342

Категория земель: земли населенных пунктов

Вид разрешенного использования: -

Описание границ смежных землепользователей:

От точки н1 до точки н2 - земельный участок с кадастровым номером 59:32:4090017:1534

От точки н2 до точки н3 - земельный участок с кадастровым номером 59:32:4090017:1535

От точки н3 до точки н4 - земельный участок с кадастровым номером 59:32:4090017:1536

От точки н4 до точки н5 - земельный участок с кадастровым номером 59:32:4090017:3450

От точки н5 до точки н6 - земельный участок с кадастровым номером 59:32:4090017:1544


От точки н6 до точки н7 - земельный участок с кадастровым номером 59:32:4090017:1552


От точки н7 до точки н1 - земельный участок с кадастровым номером 59:32:4090017:3450


Каталог координат, м


№ точки границы	X	Y
н1	500388.84	2207297.47
н2	500391.29	2207300.99
н3	500404.61	2207320.12
н4	500410.59	2207328.71
н5	500403.15	2207333.77
н6	500382.75	2207304.47
н7	500381.50	2207302.67
н1	500388.84	2207297.47

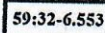
**Условные обозначения:**

 - предполагаемый участок земель, на которых планируется размещение объекта

 :1534 - границы и номер земельного участка, сведения о которых внесены в ЕГРН

 :3079 - границы и номер объекта капитального строительства, сведения о которых внесены в ЕГРН

 - граница кадастрового квартала

 59:32-6.553

- зоны с особыми условиями использования территории, сведения о которых внесены в ЕГРН

:3У1

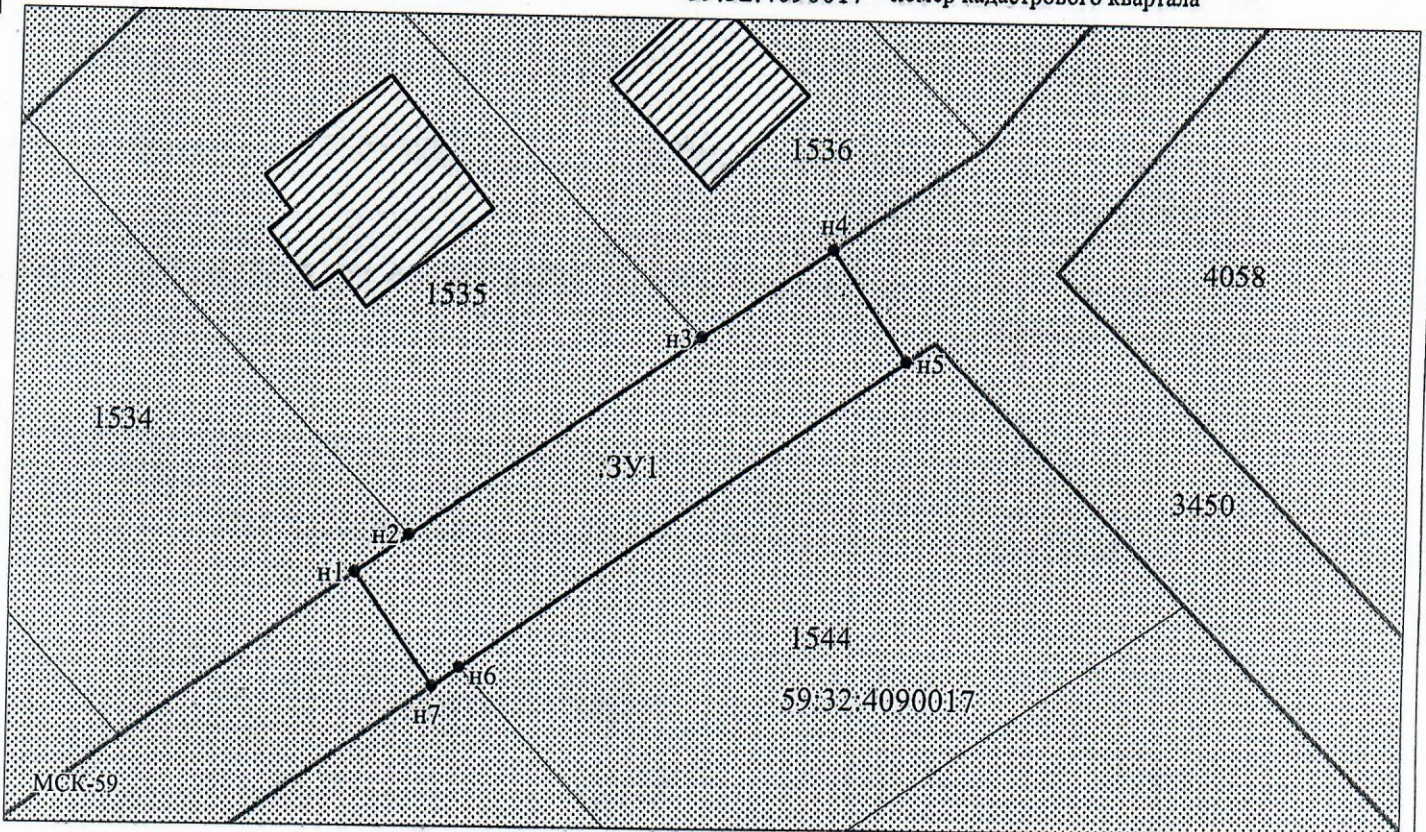
- обозначение запрашиваемого земельного участка

• н1

- характерная точка границ земель или части земельного участка

59:32:4090017 - номер кадастрового квартала

С ↑



Заявитель:

*Захарова*

/ Захарова Е. Л.

Масштаб 1:500

МП

(подпись, расшифровка подписи)

(для юридических лиц и индивидуальных предпринимателей)